

# 出島みどころマップ

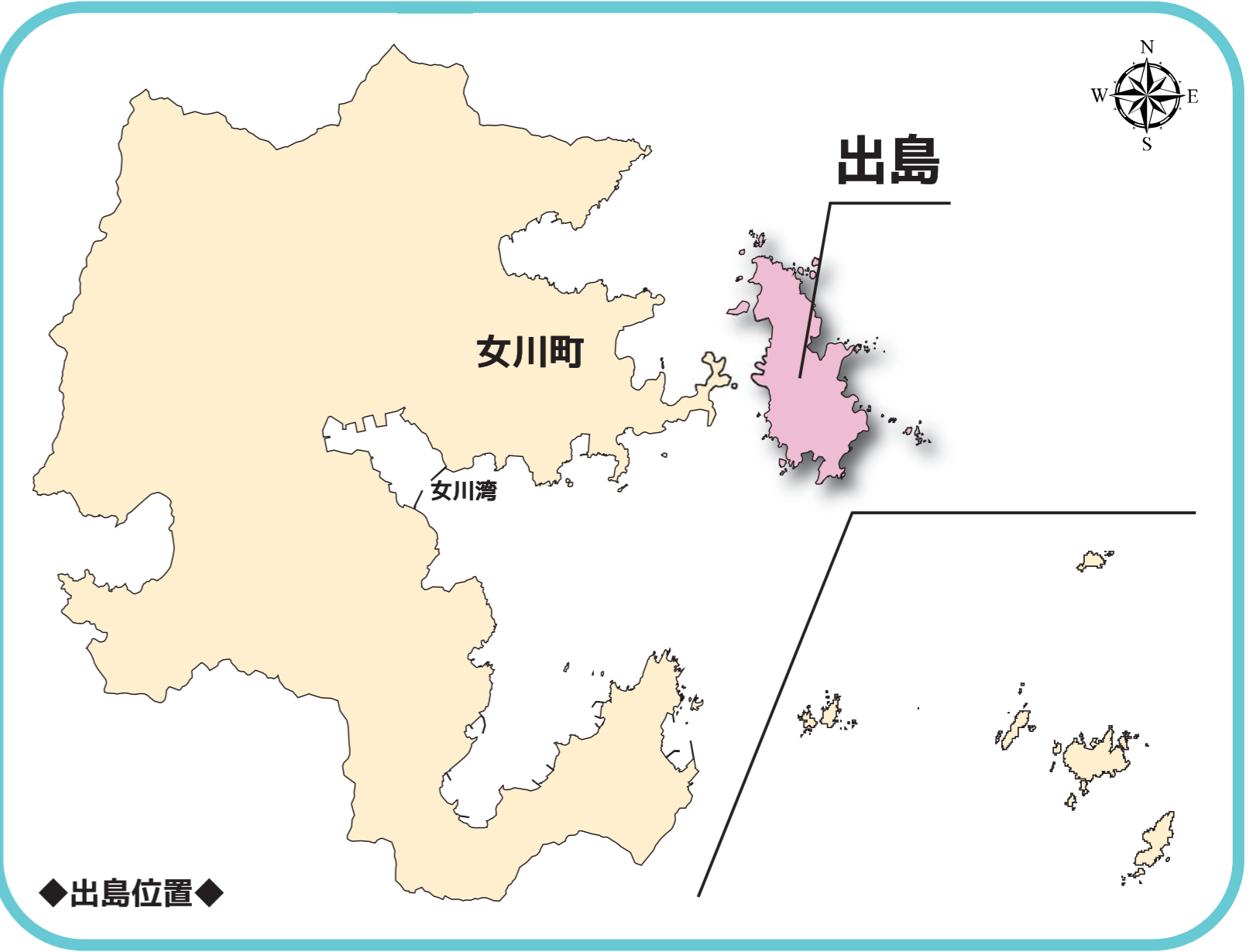
平成28年度暫定版

制作：女川町・ゴへ!!島活  
協力：一般社団法人対話工房

Go ahead!! 島活




- ゆっくりできる場所
- 磯遊び、海水浴
- 写真スポット



◆タノシリコウ◆



◆タコノシマ◆



◆出島港◆




◆津波で木に引っ掛かった浮き球◆



◆ミナミハマ◆



◆トノハマ◆




◆新しい道路 出島から寺間へ◆



◆出島地区永清寺◆



◆女川いのちの石碑◆



◆出島地区八雲神社◆



◆出島地区永清寺◆

◆出島地区八雲神社◆

◆白浜海水浴場◆

◆畑道路があったところ◆

◆散策路 (サイクリングロード)◆

春先…すみれ  
初夏…バラいちご  
クワいちご  
7月…ヤマユリ  
スイカズラ  
秋…ツルリンドウ  
(ルビーの実)

◆空窟洞 (ソラツボラ)◆  
洞窟から空が見える場所  
未だ場所が特定できていない

◆海底観察 (外海)◆

◆「オサ」…良い所◆

◆ストーンサークル◆

◆小さな海水浴場◆

◆寺間洞窟◆

◆民宿への道◆

◆寺間高台からの眺め◆

◆出島遺跡◆

ストーンサークル：縄文時代の石を配した遺跡

◆寺間地区厳島神社◆

◆女川いのちの石碑◆

◆出島集会場◆